



АДМИНИСТРАЦИЯ ГОРОДА ПЕРМИ
ДЕПАРТАМЕНТ ЗЕМЕЛЬНЫХ ОТНОШЕНИЙ

РЕШЕНИЕ

о размещении объектов № 777 от 26.04.2019

г. Пермь, ул. Сибирская, 15

Департамент земельных отношений администрации города Перми в соответствии с пунктом 3 статьи 39.36 Земельного кодекса Российской Федерации, Положением о порядке и условиях размещения объектов на землях или земельных участках, находящихся в государственной или муниципальной собственности, на территории Пермского края без предоставления земельных участков и установления сервитутов, утвержденным постановлением Правительства Пермского края от 22.07.2015 № 478-п

разрешает ОАО «МРСК Урала» (ИНН 6671163413, ОГРН 1056604000970, место нахождения: 620026, г. Екатеринбург, ул. Мамина-Сибиряка, 140)

размещение объекта: КЛ 0,4 кВ от РУ 0,4 кВ ТП-1739; РУ 0,4 кВ от ТП-1739 (установка рубильников 0,4 кВ и оборудования учета электроэнергии), входящих в ЭСК ПС 35/6 кВ Судозавод, для электроснабжения многоквартирного жилого дома по ул. Батумской, 13 (кадастровый номер земельного участка 59:01:1713133:17)

способ размещения объекта: надземный

на землях: государственная собственность на которые не разграничена

на срок: бессрочно

местоположение: г. Пермь, Кировский район.

Территория, согласно схеме, расположена в зонах с особыми условиями использования территорий: охранный зона объектов электросетевого хозяйства, приаэродромная территория аэродрома аэропорта Большое Савино.

ОАО «МРСК Урала»:

1. Соблюдать правила охраны электрических сетей, установленные постановлением Правительства Российской Федерации от 24.02.2009 № 160 «О порядке установления охранных зон объектов электросетевого хозяйства и особых условий использования земельных участков, расположенных в границах таких зон».

2. Соблюдать правила охранных зон воздушного пространства, установленные постановлением Правительства Российской Федерации от 11.03.2010 № 138 «Об утверждении Федеральных правил использования воздушного пространства Российской Федерации».

В соответствии с пунктом 7(2) Положения о порядке и условиях размещения объектов на землях или земельных участках, находящихся в государственной или муниципальной собственности, на территории Пермского края без предоставления земельных участков и установления сервитутов, утвержденного постановлением Правительства Пермского края от 22.07.2015

№ 478-п, представить в департамент земельных отношений в течении 1 месяца с момента размещения объектов материалы контрольной геодезической съемки размещенных объектов на бумажном и электронном носителях на безвозмездной основе.

В соответствии со статьей 20¹ Закона Пермского края от 14.09.2011 № 805-ПК «О градостроительной деятельности в Пермском крае» ОАО «МРСК Урала»:

Не позднее, чем за 10 рабочих дней до начала строительства и реконструкции безвозмездно передать в департамент градостроительства и архитектуры администрации города Перми один экземпляр копий разделов проектной документации, предусмотренных пунктом 1 части 12 статьи 48 Градостроительного кодекса Российской Федерации.

В течение 10 рабочих дней после окончания работ по строительству, реконструкции безвозмездно передать в департамент градостроительства и архитектуры администрации города Перми схему, отображающую расположение объекта и сетей инженерно-технического обеспечения, подписанную ОАО «МРСК Урала», с приложением текстового и графического описания местоположения границ охранной и санитарно-защитной зоны, перечень координат характерных точек границ такой зоны.

Приложение: схема предполагаемых к использованию земель или части земельного участка с координатами поворотных точек границы земельного участка (на 1 л. в 1 экз.).

Начальник отдела предоставления
земельных участков по работе
с юридическими лицами



Н.М. Санникова

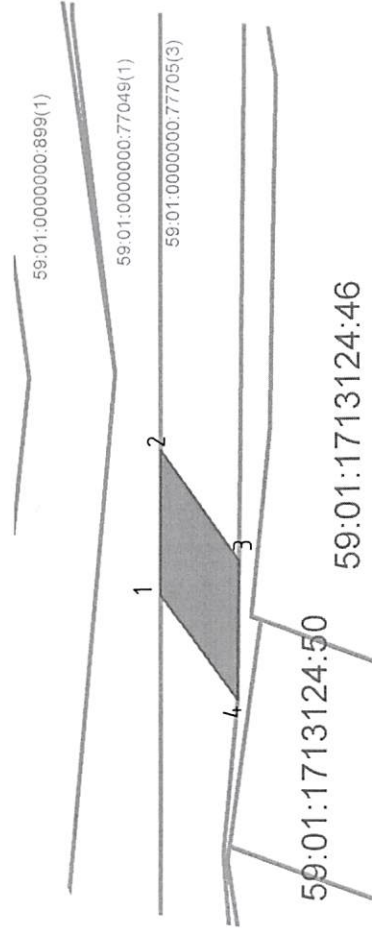
Схема предполагаемых к использованию земель или части земельного участка

Объект: «Строительство КЛ 0,4 кВ от РУ 0,4 кВ ТП-1739; Реконструкция РУ 0,4 кВ от ТП-1739 (установка рубильников 0,4 кВ и оборудования учета э/э), входящих в ЭСК ПС 35/6 кВ Судзобод, для электроснабжения многоквартирного жилого дома по адресу: Пермский край, г. Пермь, Кировский район, ул. Батумская, 13 (кад. номер зем. участка 59:01:1713133:17)»







Площадь земель: 48,4 кв.м.

Местоположение объекта: Пермский край, г. Пермь, Кировский район

Категория земель: Земли населенных пунктов. Для размещения промышленных объектов. Для строительства сети водоотведения по ул.Батумской от точки подключения объекта по ул.Батумской,8 до сети водоотведения Д=300 мм по ул.Парусной в Кировском районе города Перми
Вид разрешенного использования:



Условные обозначения

-  - граница земель, предполагаемых к использованию
-  - граница кадастрового квартала
-  - граница смежного земельного участка
-  - кадастровый номер земельного участка
-  - кадастровый номер кадастрового квартала
-  - характеристика точки границы, сведения о которой позволяют однозначно определить ее положение на местности

59:01:3911632:75

59:01:3911632

Заявитель

М.П.

(для юридических лиц и индивидуальных предпринимателей)

Дюжикова Н.В. (По доверенности № 59 АА 2981435)

(подпись, расшифровка подписи)
Верно



Каталог координат, м (система координат МСК-59)			
№	X	Y	
1	2218804.2993	520121.8512	
2	2218813.8259	520121.8558	
3	2218806.6034	520116.6861	
4	2218797.3600	520116.7800	

Описание границ смежных землепользователей:
от 1 точки до 2 точки - земельный участок с кадастровым номером 59:01:00000000:77049(1);
остальные точки - муниципальные земли.

Примечание:

- Масштаб М1:250;
- Система координат МСК-59.